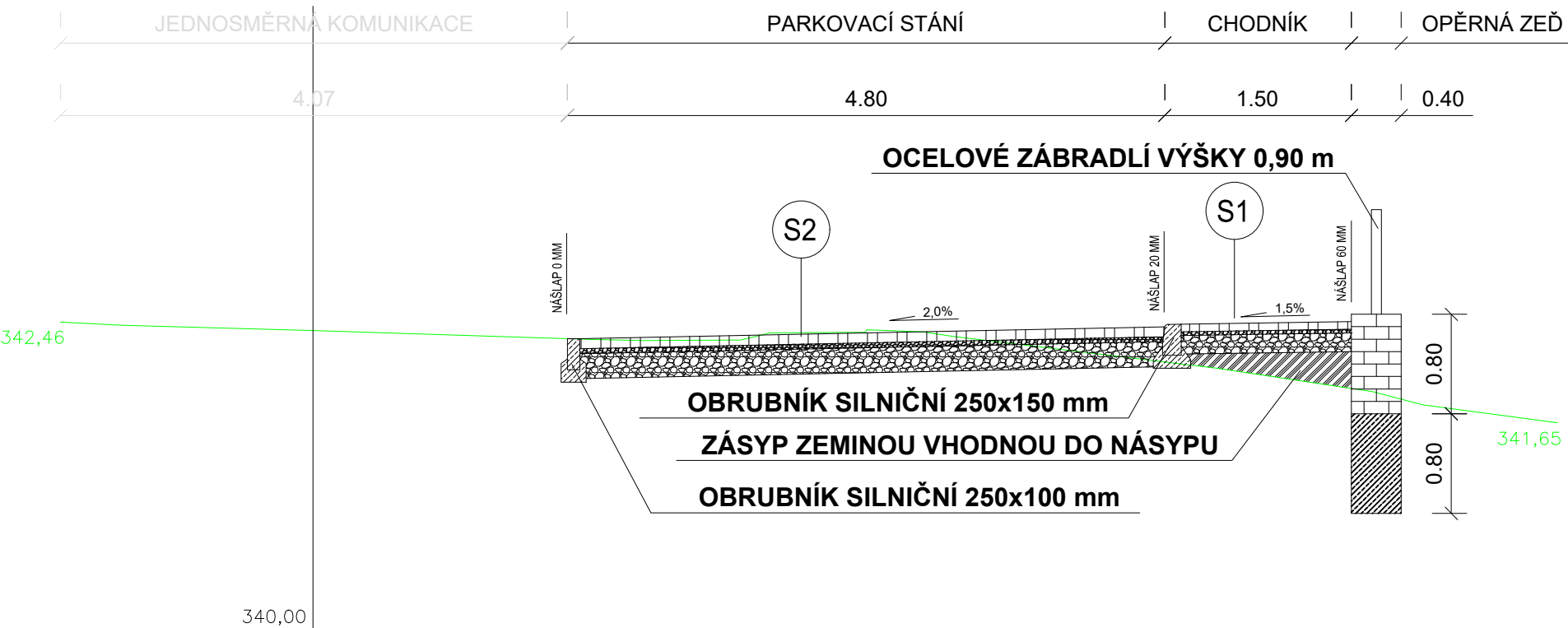
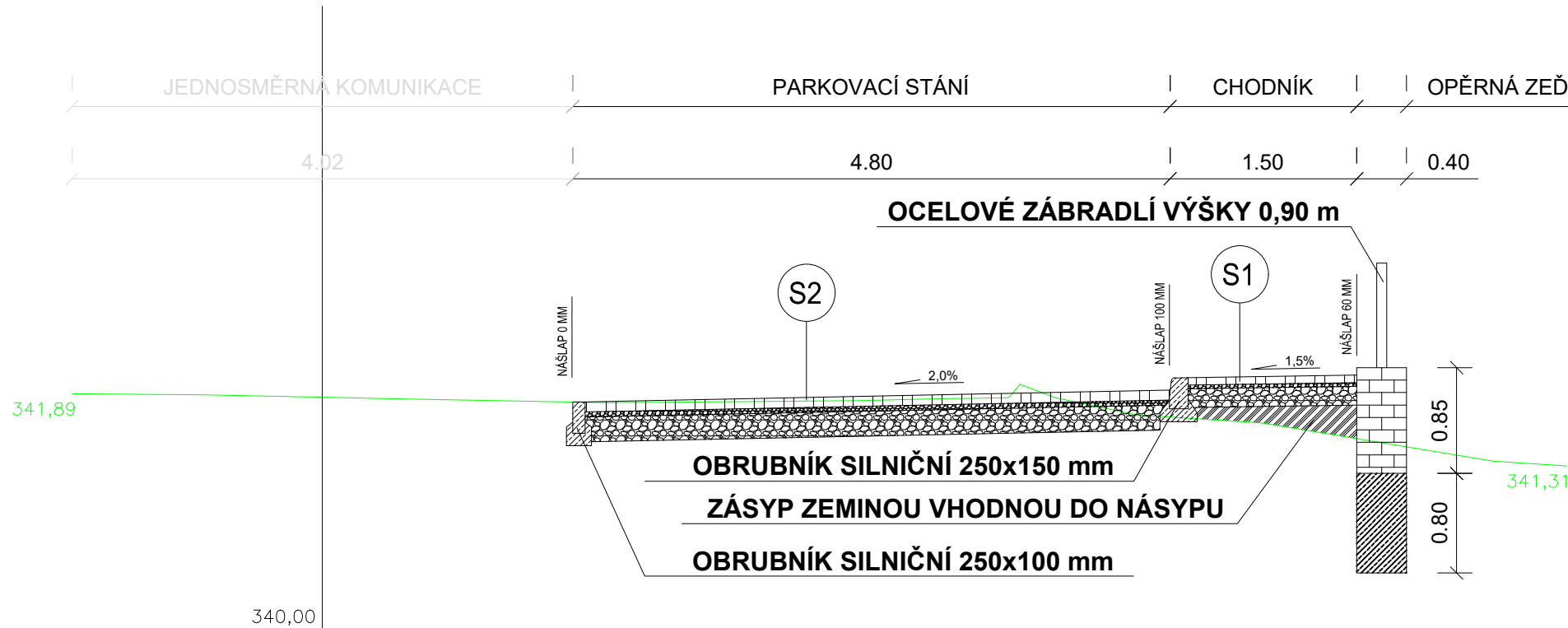


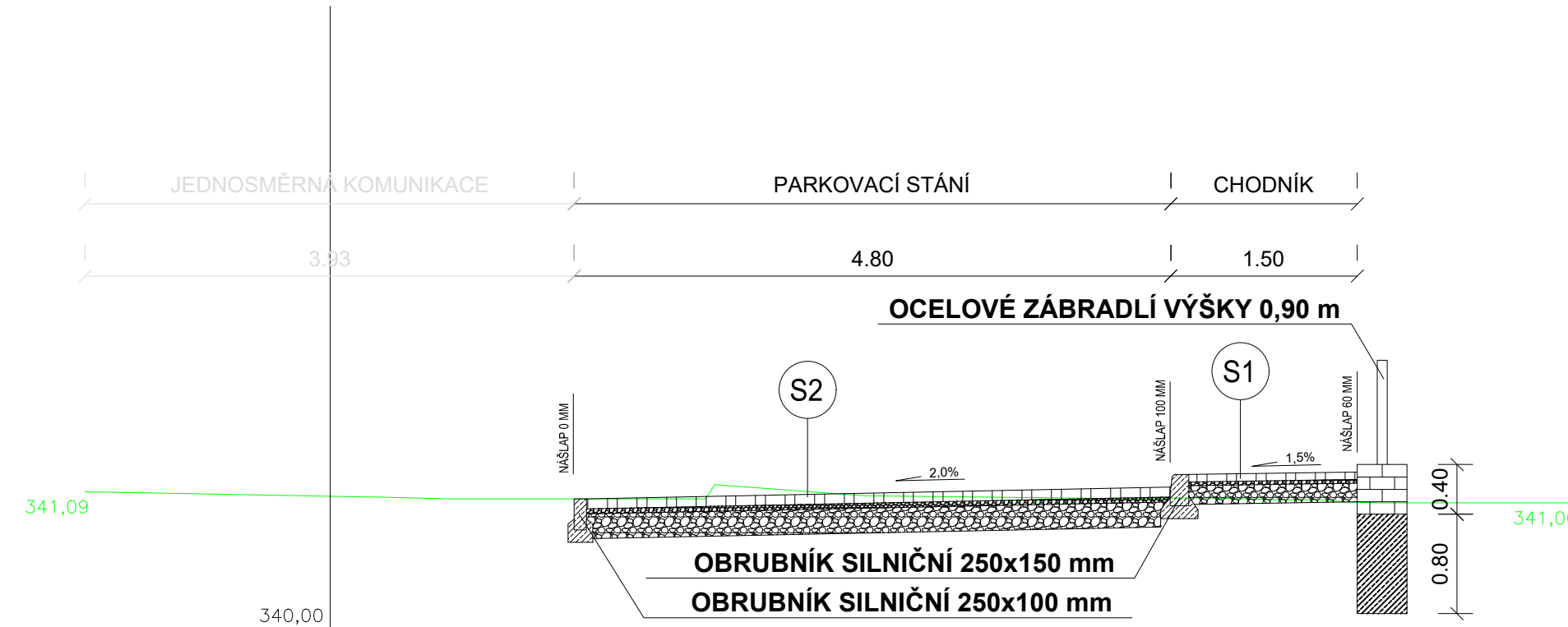
km 0,006 50



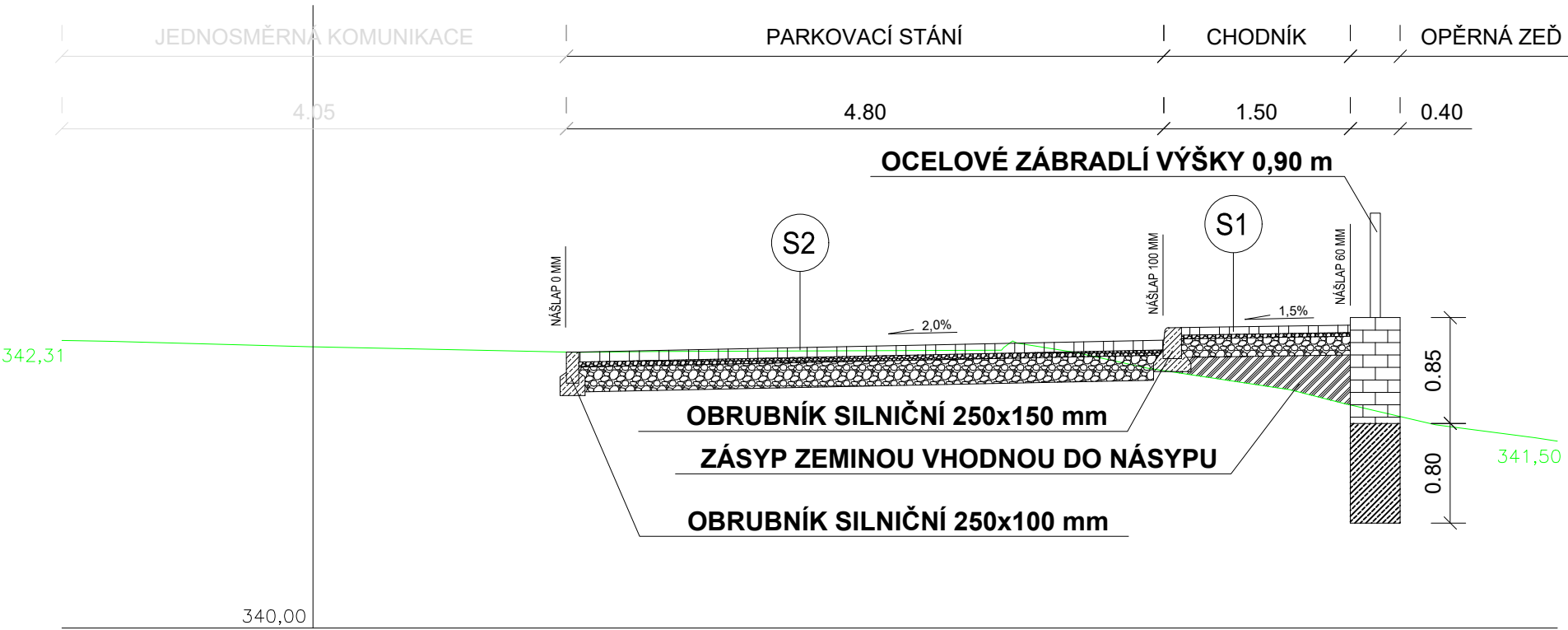
km 0,020 00



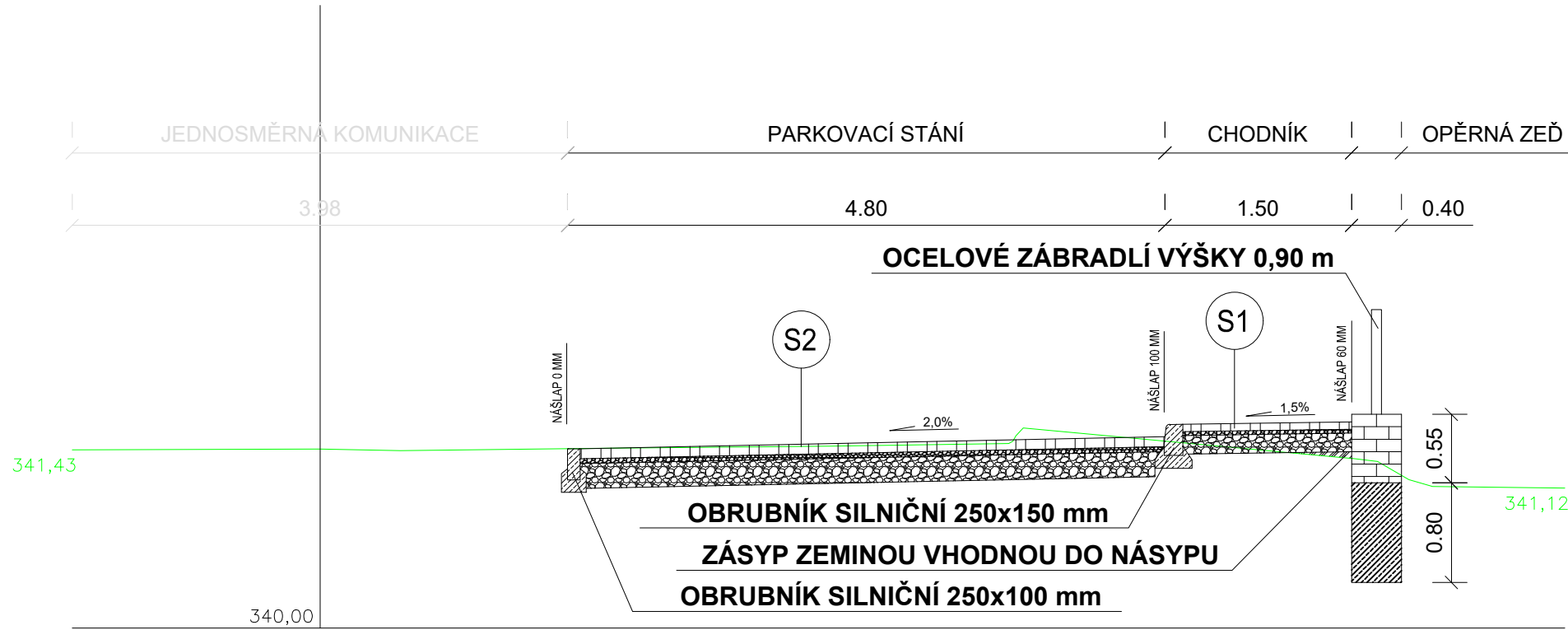
km 0,040 00



km 0,010 00



km 0,030 00



S1	KONSTRUKCE CHODNÍKU - KATALOGOVÝ LIST: D2-D-1-CH-PIII	
	ZÁMKOVÁ DLAŽBA DL	60 mm
	LOŽE Z KAMENNÉ DRTĚ fr. 4-8 mm	30 mm
	ŠTĚRKODRT ŠDB (fr. 0-32 mm)	150 mm
	CELKEM	min. 240 mm
S2	KONSTRUKCE PARKOVACÍCH STÁNÍ KATALOGOVÝ LIST D2-D-1-O-PIII	
	ZATRAVŇOVACÍ DLAŽBA	80 mm
	LOŽE Z KAMENNÉ DRTĚ - L (fr. 4-8 mm)	40 mm
	+ SORPČNÍ FOLIE S ŽIVOTNOSTÍ MIN. 20 LET	400 g/m2
	ŠTĚRKODRT - ŠD (fr. 0-63 mm)	200 mm
	CELKEM	min. 320 mm

ÚNOSNOST ZEMNÍ PLÁNĚ JE 30 MPa, PŘI NEDOSTATEČNÉ ÚNOSNOSTI ZEM. PLÁNĚ BUDE AKTIVNÍ ZÓNA ODTĚŽENA AŽ DO HL. 0,50m A VYPLNĚNA BETONOVÝM RECYKLÁTEM. KONKRÉTNÍ ŘEŠENÍ NUTNO KONZULTOVAT S PROJEKTANTEM.

INVESTOR: MĚSTO ŠLUKNOV NÁM. MÍRU 1 407 77 ŠLUKNOV ZÁSTUPCE INVESTORA:	GENERÁLNÍ PROJEKTANT: <b>ProProjekt</b> PROJEKTOVÁNÍ STAVEB • INŽENÝRSKÁ ČINNOST • DOZOROVÁNÍ STAVEB www.proproje t.cz	
	MÍSTO: P.Č.Č.K. 1307, 1320/7, 1320/5 K.Ú. ŠLUKNOV	PROJEKTANT ČÁSTI:
STAVBA: VÝSTAVBA CHODNÍKU A PARKOVIŠTĚ V UL. ZAHRADNÍ VE ŠLUKNOVĚ I. ETAPA - DOPLNĚNÍ TURISTICKÉ INFRASTRUKTURY U DESTINACE ŠLUKNOVSKÝ ZÁMEK	ZODP. PROJEKTANT: MAREK ŘÍHA	VYPRACOVAL: PAVEL JANOUŠEK
	DATUM: 07/2024	ČÍSLO ZAKÁZKY: 2024066
PROJEKTOVÁ ČÁST: D. DOKUMENTACE OBJEKTŮ A TECHNICKÝCH A TECHNOLOGICKÝCH ZAŘÍZENÍ	MĚŘÍTKO: 1:50	STUPEŇ PD: DŮR+DSP
VÝKRES:	ČÍSLO VÝKRESU: D.1.1.2.d	REVIZE:
CHARAKTERISTICKÉ PŘÍČNÉ ŘEZY		PARE: